




















































# Resilience Opportunity Area Legend (English/Spanish)





-  Brownfield/Antigua Zona Industrial
-  Registered Toxic Release site/Lugar de emisiones tóxicas registrado
-  Shelter with NTNC well/Refugio con pozo NTNC
-  Shelter/Refugio NC
-  Well/Pozo NC
-  NTNC Well/Pozo NTNC
-  Cooling Center/Centro climatizado
-  Cooling Center with NTNC well/Centro climatizado con pozo NTNC
-  Less vulnerable housing asset/Recurso de vivienda menos vulnerable
-  More vulnerable housing asset/Recurso de vivienda más vulnerable
-  Rail not in SFHA/Vía de tren no en SFHA
-  Rail in SFHA/Vía de tren en SFHA
-  Shelter/Refugio
-  Critical Facility/Dependencia crítica
-  Emergency Support or Services/Apoyo de emergencia o servicio de emergencia
-  Fire/Estación de bomberos
-  Fire/Shelter/Estación de bomberos/Refugio
-  Police/Estación de policía or Law Enforcement/Del Orden Público
-  Wastewater Infrastructure/Infraestructura de aguas residuales
-  Airport/Aeropuerto
-  Hospital/Hospital
-  Municipal Facility/Instalación Municipal
-  Town Hall/El Ayuntamiento
-  Library/Biblioteca
-  Commercial Assets/Activos Comerciales
-  School/Escuela
-  Emergency Medical Services/Servicios Médicos de Emergencia
-  Cooling Center and Shelter/Centro de Enfriamiento y Refugio
-  Youth Centers and Service/Centros y Servicios Juveniles
-  Essential Services or facility/Servicios o Instalaciones Esenciales
-  Community or Senior Center/Comunidad o Centro de Mayores
-  Nursing Home/La Residencia de Ancianos
-  Major Employers/ Principales Empleadores
-  Water Treatment/Tratamiento de aguas
-  Municipal Solid Waste/Residuos Sólidos Municipales
-  Gas Station with Generator/ Gasolinera con Generador
-  Pump Station/Estación de Bombeo
-  Transit Hubs/Centros de Tránsito
-  Train or Rail Stations/Estaciones de Tren o Ferrocarril
-  Ferry Point/Punto de Ferry
-  Bus Routes/Rutas de autobús
-  Nine Town Transit Route/Ruta de tránsito de Nueve Pueblos
-  CT Transit Route/ Ruta de CT Transit
-  SEAT Routes/Fastrak Guideway/Rutas de SEAT/Fastrak Guideway
-  WRTD Routes/Rutas de WRTD
-  Amtrak Routes/Rutas de Amtrak
-  Hartford Line/Línea de Hartford
-  Middletown Area Line/Línea del área de Middletown
-  Hartline Riverlink/Hartline Riverlink

-  Regional Asset/Activo Regional
-  Recreation and Tourism Area/Activos de Recreación y Turismo
-  Designated CT Greenway/Designado CT Greenway
-  Affordable Housing/Viviendas Asequibles
-  Town or Borough Boundary/Límite de La Ciudad o Municipio
-  Tribal Lands Boundary/ Límite o Frontera de Tierras Tribales
-  PWS Watershed with Potential Hazardous Site/Cuenca de Sistema público de agua con potencial lugar de desechos peligrosos
-  PWS Watershed/Cuenca del Sistema Público de Agua
-  <all other values>/todos los otros valores
-  TOD Area (0.75 mi.)/Área de DOT (0.75 millas)
-  TOD Centric Opportunity Areas/Áreas de oportunidad céntricas de DOT
-  Balanced PFA/PFA balanceado
-  Potential Planned Development Areas/Áreas de desarrollo planificado
-  2020 Distressed Municipality/Municipalidad afectada en 2020
-  Housing Flood Locational/Zona de Viviendas Afectadas por la Inundación
-  Housing Flood/Heat Locational/Zona de Viviendas Afectadas por la Inundación y el Calor
-  Housing Heat Access Location/Zona de Acceso a Viviendas afectadas por el calor
-  Shelter & wells/Refugio y pozos
-  Wastewater/Aguas residuales
-  Non-community well density/Densidad de pozos no comunitarios

 Proximity/Proximidad

 Underpass/Paso subterráneo

ZSR Classification/ Clasificación ZSR

-  Zones of Shared Risk/Zonas de Riesgo Compartido
-  Access/Acceso
-  Location/Localización
-  Natural Protection/Protección natural